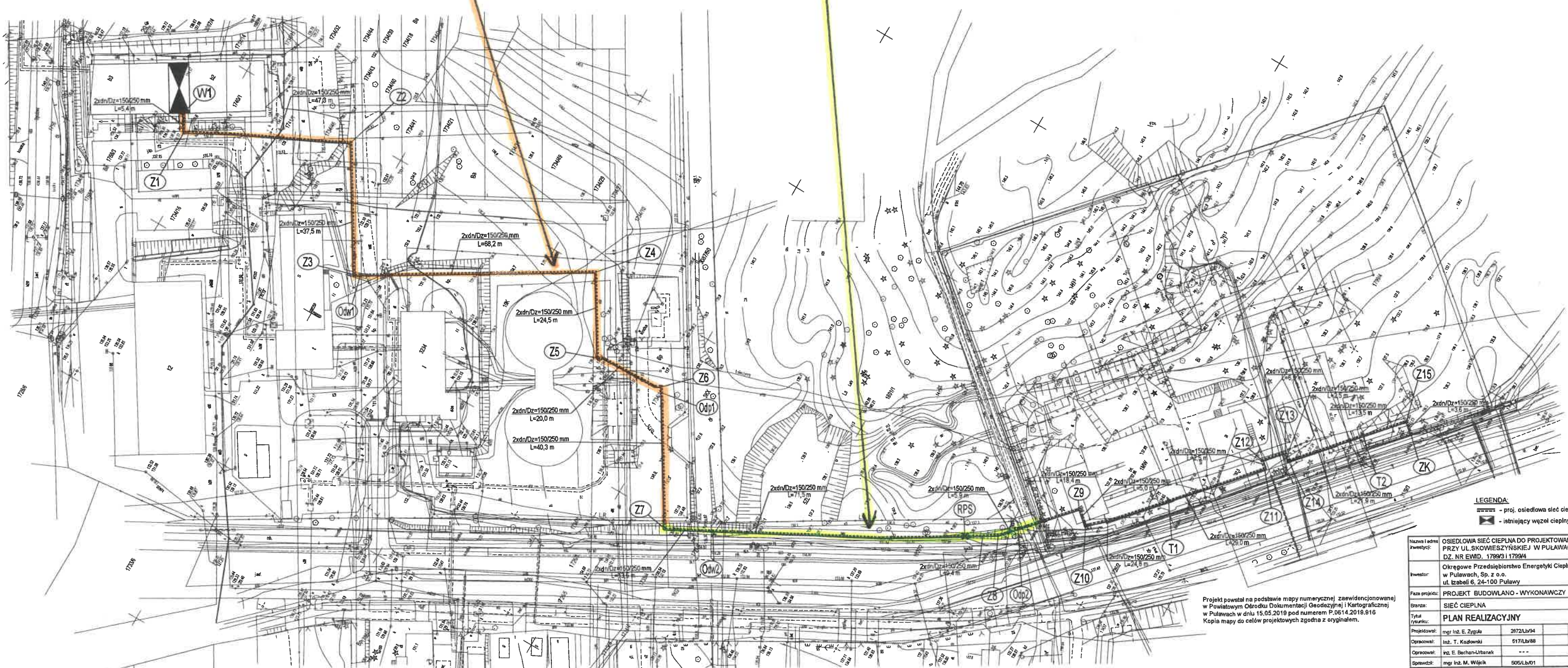




I ETAP

II ETAP



LEGENDA:
 - proj. osiedlowa sieć ciepła
 - istniejący węzły ciepły

Projekt powstał na podstawie mapy numerycznej zawidencjonowanej w Powiatowym Ośrodku Dokumentacji Geodezyjnej i Kartograficznej w Puławach w dniu 15.05.2019 pod numerem P.0614.2018.916
 Kopia mapy do celów projektowych zgodna z oryginałem.

Nazwa i adres inwestycji:	OSIEDLOWA SIEĆ CIEPLNA DO PROJEKTOWANYCH BUDYNKÓW PRZY UL. SKOWIEŻYŃSKIEJ W PUŁAWACH DZ. NR EWID. 1799/3 I 1799/4			
Inwestor:	Oregowe Przedsiębiorstwo Energetyki Ciepłej w Puławach, Sp. z o.o. ul. Izabeli 6, 24-100 Puławy			
Faza projektu:	PROJEKT BUDOWLANO - WYKONAWCZY			
Branża:	SIEĆ CIEPLNA			
Tytuł rysunku:	PLAN REALIZACYJNY			
Projektował:	mgr inż. E. Zyguła	2872/Lb/94	Skala:	Date:
Opracował:	inż. T. Kadłowski	517/Lb/86	1:500	11.2019 r.
Oprowadził:	inż. E. Bachan-Urbaniak	---	Rys. nr:	
Sprawił:	mgr inż. M. Wójcik	505/Lb/01		1/5